



Euro velo 11 “EV11 – Jauna velotūrisma iespēja”

"EuroVelo 11 Latgales posms"

**Projekta konference- Latgales Vēstniecība GORS
Raitis Sijāts EV 13 Maršruta koordinators
Latvijā**

Rēzekne 30. 11. 2021.



EUROVELO, THE EUROPEAN CYCLE ROUTE NETWORK



National Routes

Regional Routes

Local Routes



● ● ● Velotūrismā sagatavotie dokumenti

- National Status Report- Development of ICT 13 (2011) Vidzeme Tourism Association
- National Action Plan –Development of ICT 13 (2011) Vidzeme Tourism Association




Latvijas velomarkējums

1. **EiroVelo (13, 11, 10)**
 2. **Nacionālie (6,7)**
 3. **Reģionālie(33,34,35, 36,37,17,14,15,12, 11,10)**
1. **Vietējie (101- 999)**



EuroVelo maršruti Latvijā





CYCLING ROUTES LATVIA



RADROUTEN LETTLAND



FIETSROUTES LETLAND



NACIONĀLAIS
ATTĪSTĪBAS
PLĀNS 2020



EIROPAS SAVIENĪBA
EIROPAS INVESTĒ LAUKU APVĪDOS
Eiropas Lauksaimniecības fonds
lauku attīstībai

Atbalsta Zemkopības ministrija un Lauku atbalsta dienests

 Latvia-velo.travel

Izdevējs: VIDZEMES TURISMA ASOCIĀCIJA, LIAA, 2021

Sadarbība ar Lauku Atbalsta Dienestu - ELFLA - Latvijas Lauku attīstības programmas 2014. 2020. gadam pasākuma "Sadarbība" apakšpasākuma "Atbalsts lauku turisma attīstības veicināšanai" ietvaros.

13 EURO VELO

Euro Velo 10

Euro Velo 11

Euro Velo 13

6 NACIŅĀLIE MARŠRUTI

Nr. 6 Nacionālais maršruts Tour de LatEst 

Nr. 7 Nacionālais upju maršruts Salacgrīva - Ķegums

REĢIŅĀLIE MARŠRUTI

Nr. 11 Kaunata-Gulbene

Nr. 12 Lejasdaugava-Ogres upes ieleja

Nr. 14 Ainaži-Valmiera-Smiltene

Nr. 15 Vijaka-Rīga

Nr. 16 No Gaujas līdz Daugavai

Nr. 17 Ainaži-Aloja-Matiši-Burtnieki-Rūjiena-Karksi Nuija (EST)

Nr. 33 Apkārt Lubānam

Nr. 34 Rypoj vasals!

Nr. 35 Daugavas loki

Nr. 36 Pierebežas velomaršrts

Nr. 37 Latgales zelta vidusceļš

Nr. 55 Meža taka (Kurzemes posms)

LATGALE

Nr. 783 Apkārt Latgales jūrai-Rāznas ezeram

Nr. 778 Augšzemes ezeru loki

Nr. 789 Velomaršruts Latvijas-Baltkrievijas pierobežā

KURZEME

Nr. 557 Gar Dižjūru un Mazjūru, 50 km

Nr. 559 Apkārt Usmas ezeram 48 km

Nr. 560 Apkārt Būšnieku ezeram 20 km

ZEMGALE

Nr. 402 Bagātā Zemgale

Nr. 404 Sēlijas mazpilsētas

Nr. 418 Lielais Zemgales loks

VIDZEME

Nr. 103 Mazais loks apkārt Raiskuma ezeram

Nr. 109 Piju un muižu maršruts: Limbaži-Skulte-Saulkrasti-Biriņi-Igate-Limbaži

Nr. 112 Apkārt Burtnieka ezeram

Nr. 129 Apkārt Alūksnes ezeram

Nr. 158 Piebalgas ainavu ceļš

ZALIE ČELI

Lāde-Mazsalaca

Melturi-Gulbene-Vijaka

Valka/Valga-Ape

Valmiera-Ainaži-Smiltene

Rīga-Ērgļi





JURAS
ICIS

RUSSIA

JURMALA
RIGA

ĶĪČI

KAUNAS

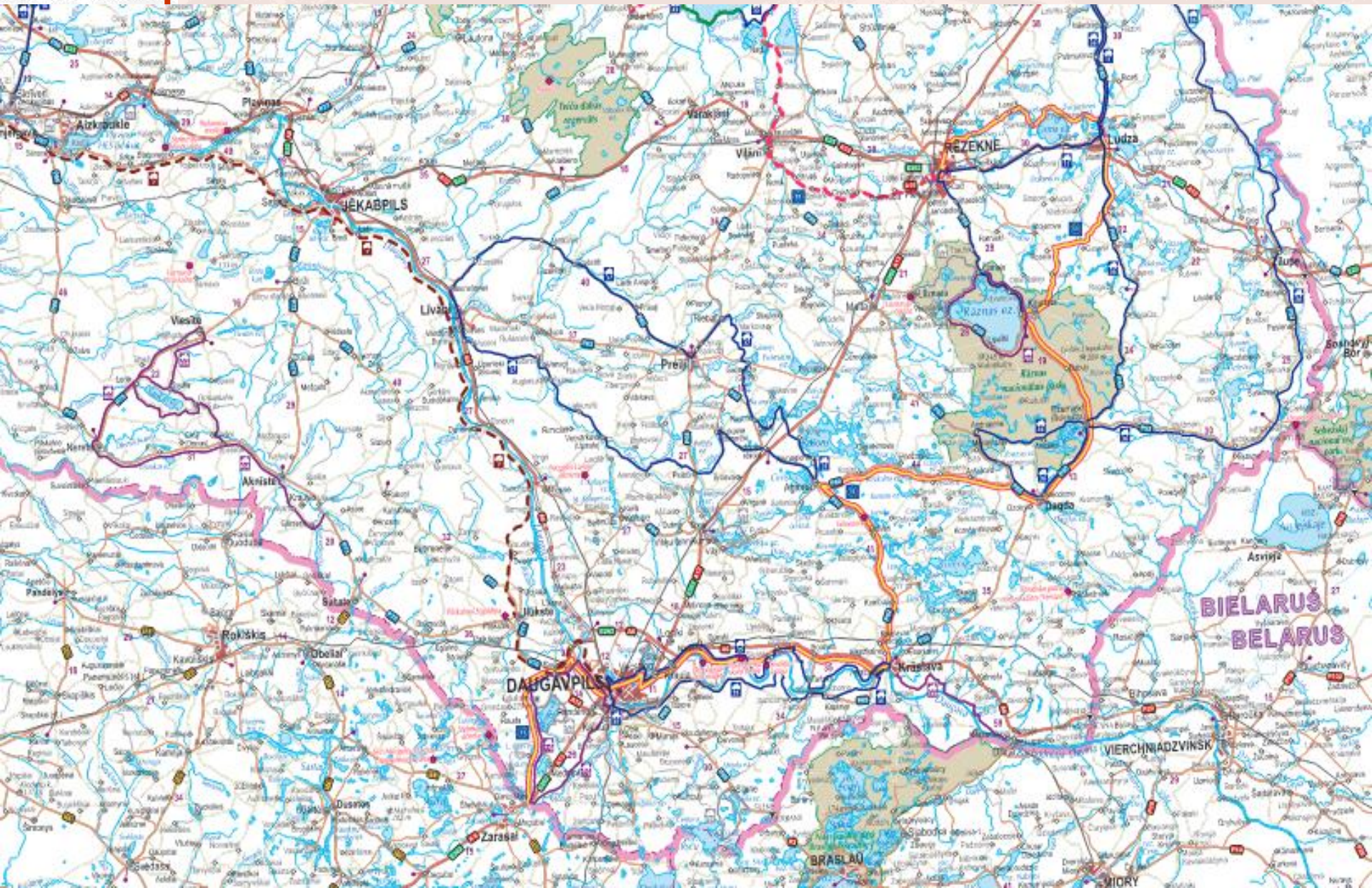
VIENIŅI

BIELARUS
BELARUS

DAUGAVPILS



EV 11, Nac nr. 7, Reg nr. 35



● ● D-loki -35 un Piedrujas velomaršruts



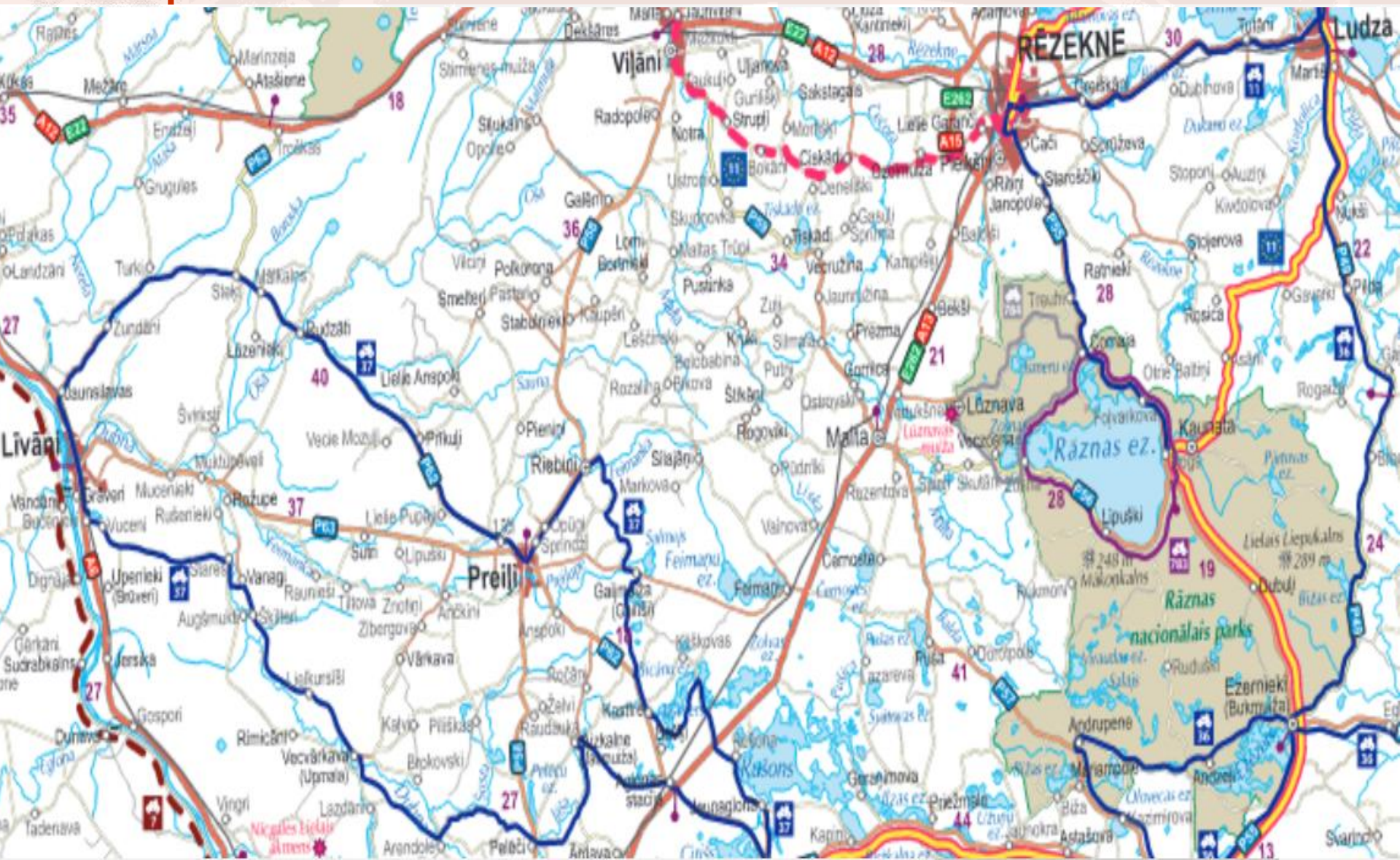
● ● Vietējais velomaršruts Krāslava-Piedruja



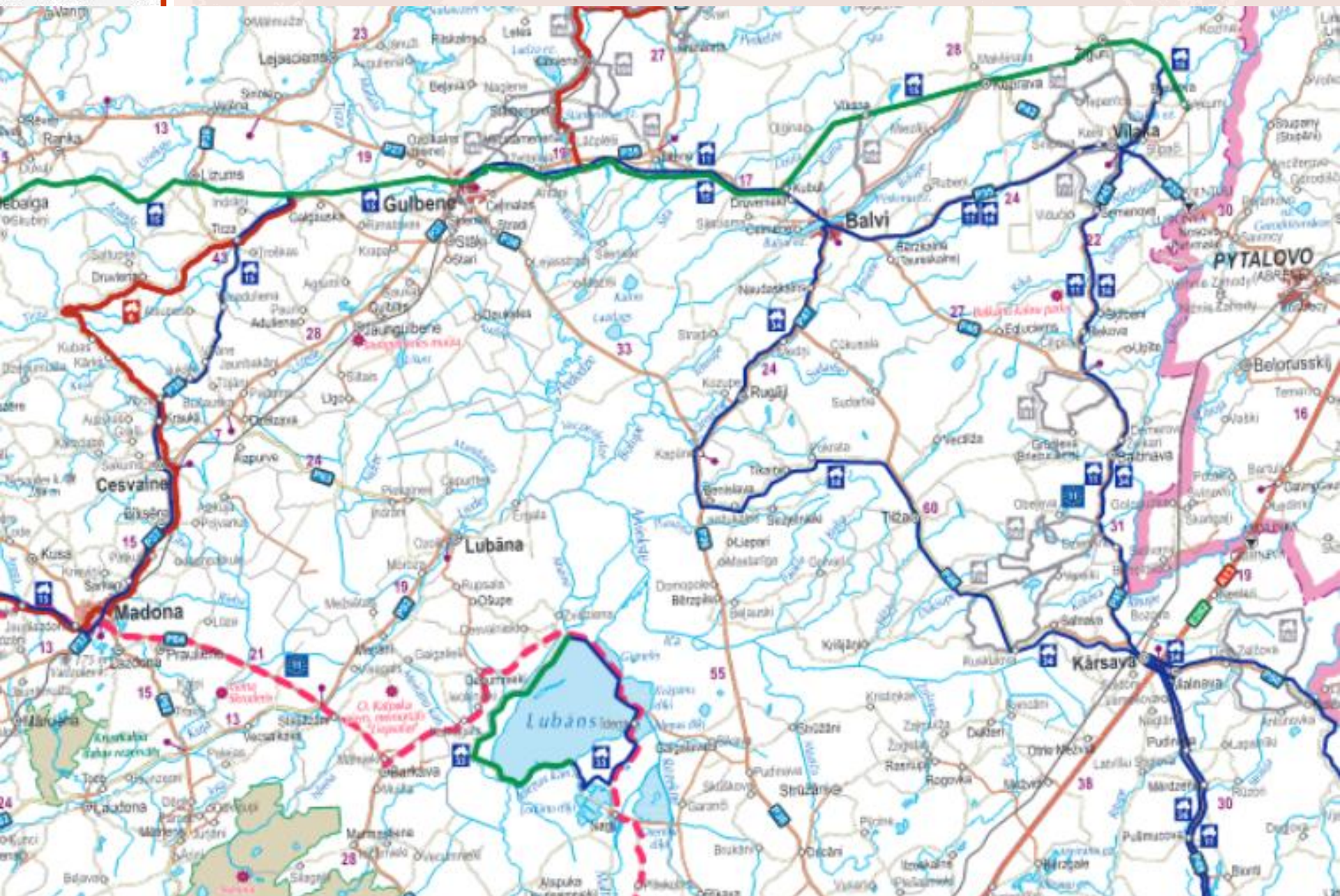
Nacionālais velomaršruts nr 7



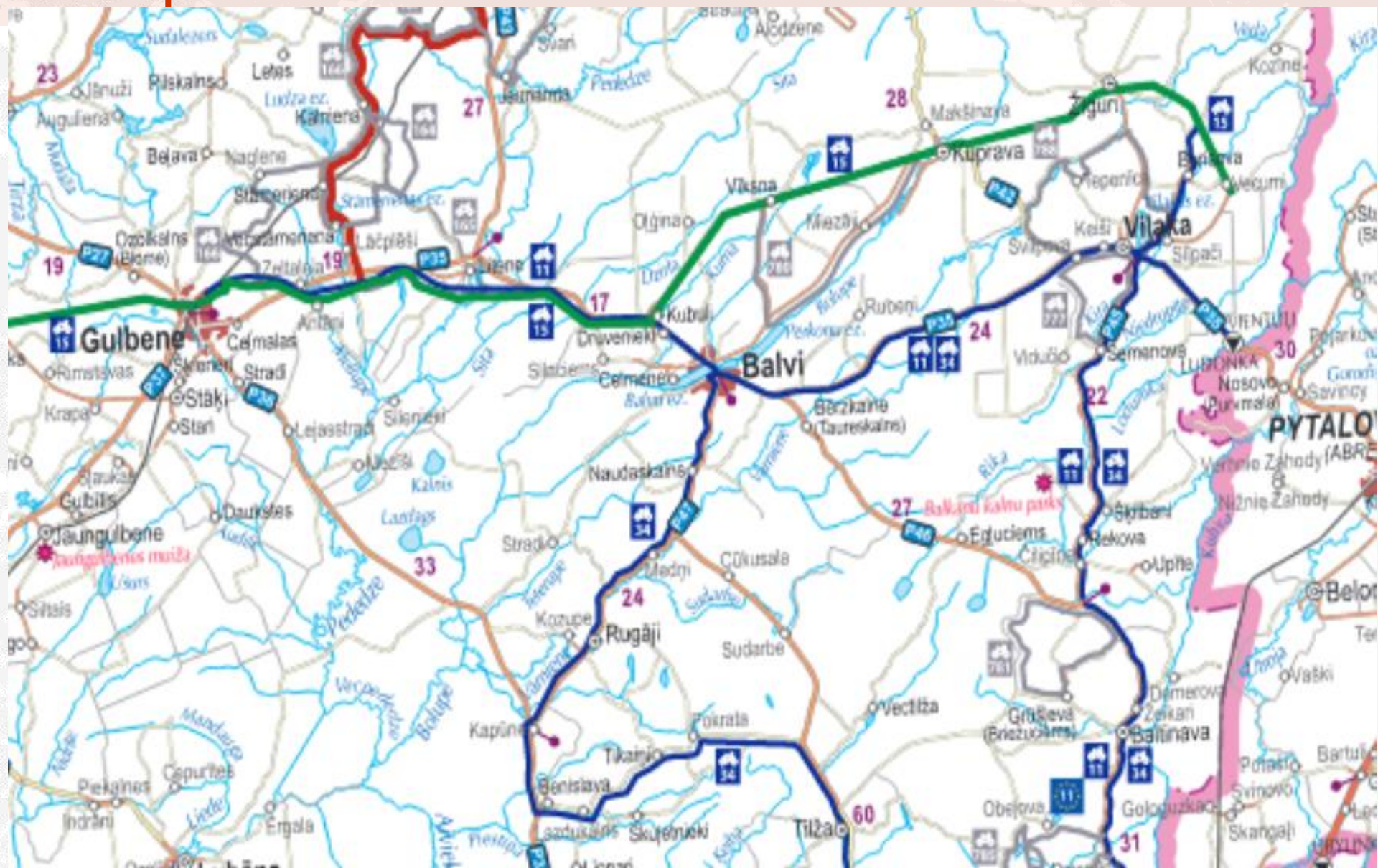
● ● Nr 7 Livāni savienojums ar EV 11 Aglona



Reģionālais velomaršruts nr 11



Reģionālie velomaršruti 11,15,33,34 Zaļie ceļi



RĪGA-PLESKAVA

ZALĪE CEĻI

greenrailways.eu



RIGA-PSKOV

GREENWAYS

greenrailways.eu



РИГА-ПСКОВ

ЗЕЛЕНЫЙ ТУРИСТИЧЕСКИЙ МАРШРУТ

greenrailways.eu



RĪGA-PLESKAVA

ZALĪE CEĻI

greenrailways.eu

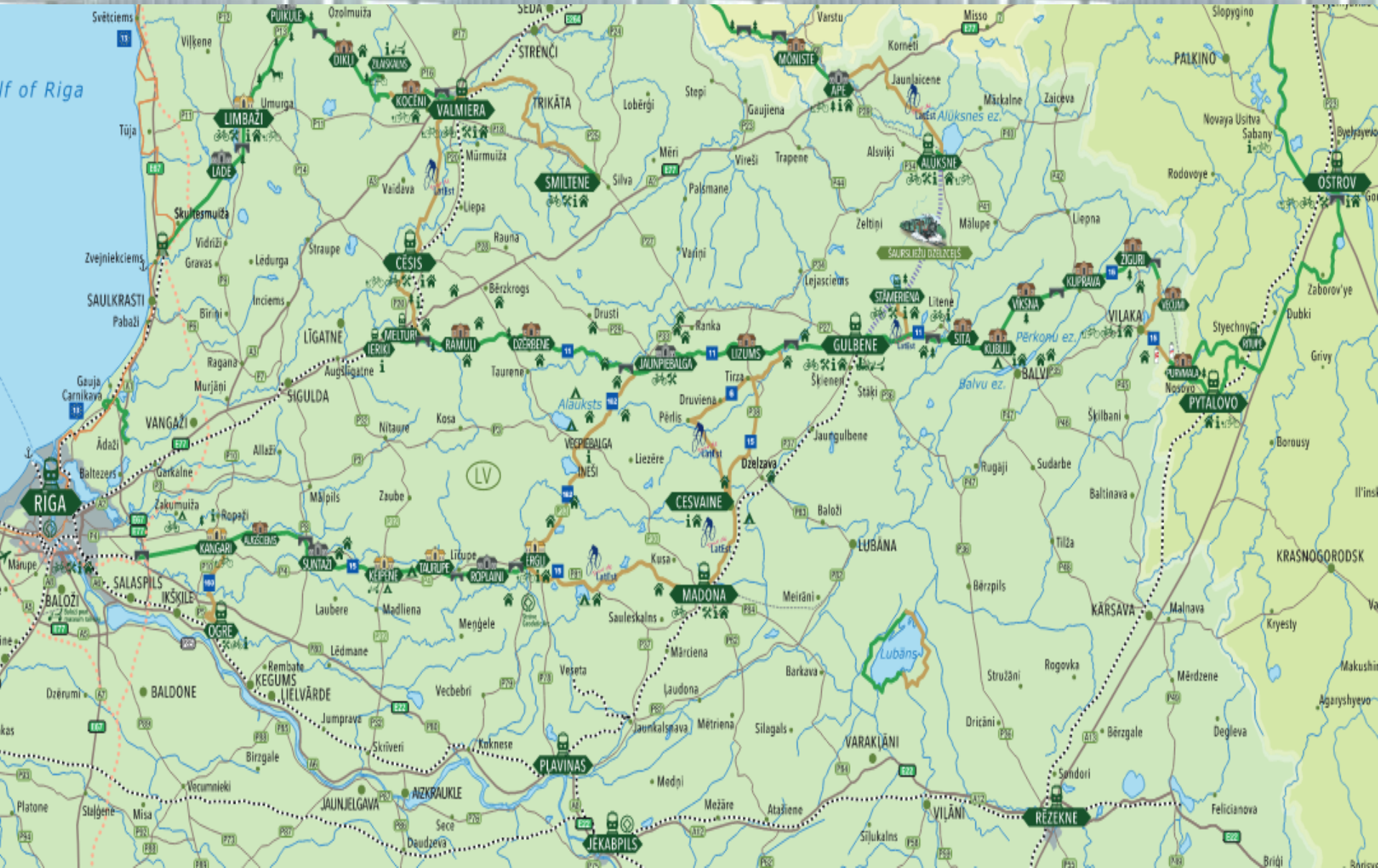


RĪGA-PLESKAVA
ZALĒJE CEĻI
greenrailways.eu

RIGA-PSKOV
GREENWAYS
greenrailways.eu

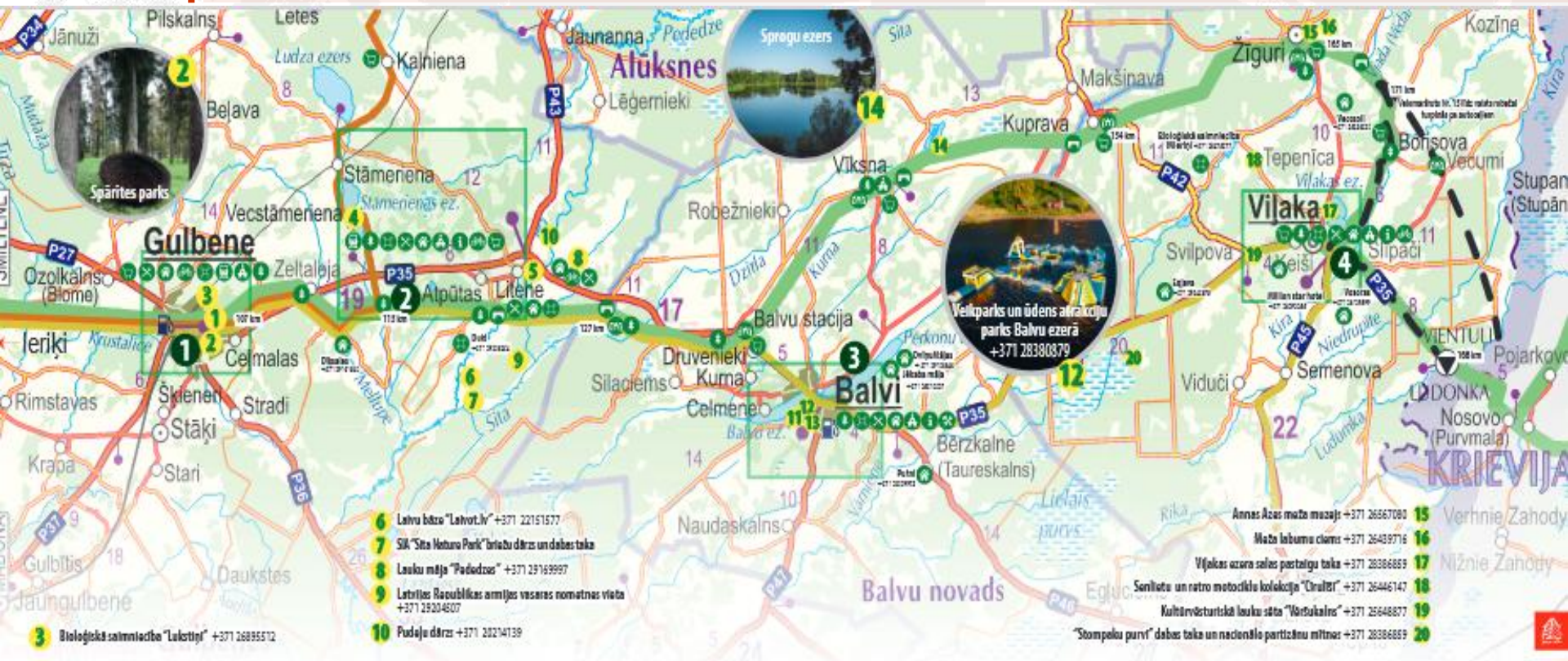
РИГА-ПСКОВ
ЗЕЛЕНЫЙ ТУРИСТИЧЕСКИЙ
ПАРСФУТ
greenrailways.eu

RĪGA-PLESKAVA
ZALĒJE CEĻI
greenrailways.eu



GULBENE – VIĻAKA

75 km



1

Gulbenes - Alūksnes
Dziedāmu dzelzceļš (DZD)



4

Stāmerienas pils
+371 23707394



5

Litenes muiža
+371 20704507



11

Armitas Labsajūtu darbnīca
+371 27211704



13

Balvu muižas apbūve,
pils, lieldārzs



17

Viļakas ezera salas
pastaigu taka un maizīte

Vidzemes Augstienes karte



- 1 23 AKTĪVĀ ATPŪTA**
- 1 Kājāku noma, Gaigalele 8, Jaunpiebalga, +371 29421110
 - 2 Tūrisma tūrisma, dienu grāds "Draivs", Ergļu pagasts, +371 29420115
 - 3 Māts naktī tūrisma, **Latvijas tūrisma "Tūrisma"**, Scaunādas pag., +371 29220007
 - 4 Daudzpusējs "Ergļu", Lauksaimniecības iela 18, Ergļi, +371 29810400
 - 5 Ergļu stacija, M. Ošas pārgājiena, Stacijas iela 1, Ergļi, +371 29902150
 - 6 Lauvas, tūrisma noma "Mākslains", Vestienas pag., +371 29551280
 - 7 Pļāva grāvis, mazo apartu "Kālnieciņi", +371 29400041, +371 22441373
 - 8 Madonas laimīga tūrisma, Gaigalele 8, Madona, +371 29099401
 - 9 Alpas, laimā "Skaistās", Vecpiebalgas pag., +371 29022607
 - 10 Ošvā stacija, pils "Čiči up", Vecpiebalgas pag., +371 20077307
 - 11 Vīdvaldnieku spānis "Arāns", Pils, Cēsvaines pag., +371 29448037
 - 12 Laimīgā, atpūstā "Vecpiebalga", Jaunpiebalgas pag., +371 29507810
 - 13 Zings pagasts tūrisma, Jaunīķi, Jaunpiebalgas pag., +371 25228991
 - 14 Laimīgs "Grotis Horvats", Kaimiņi, Rānītes pag., +371 28928913
 - 15 Pļāva grāvis "Skaistās", Luoma pag., tel. +371 29404274
 - 16 Kājāku noma "Mākslains", Kaimiņi, Tīras pag., +371 29400034
 - 17 Ošvā grāvis "Skaistās", Ošvā pag., +371 29294761
 - 18 Mākslains tūrisma "Mākslains", Scaunādas pag., +371 29299330
 - 19 Laimīgs tūrisma "Arāns", Laimīgs iela 8, Jaunpiebalga, +371 29446227
 - 20 Laimīgs tūrisma "Arāns", Laimīgs iela 8, Jaunpiebalga, +371 29224101
 - 21 Laimīgs tūrisma "Arāns", Arāns pag., +371 29444445
 - 22 Laimīgs tūrisma "Arāns", Scaunādas pag., +371 29299337
 - 23 Laimīgs tūrisma, Laimīgs pag., +371 29299337
 - 24 Laimīgs tūrisma, Laimīgs pag., +371 29299337
- 24 VIETĒS UN LAPĪMI**

GW savienojums ar Cēsis-Valka/Valga EV 11





LAHT

ROSSIJA
KRIEVIJA
Kabanovo

IGA

RĒZEKNE

VALMIERA

OGRE

MADONA

LUBANA

LUDZA

TORVA

VALKA

CĒSIS

GUĪBENO

SIGULDA

SALACGRĪVA

ALOJA

SMILTENE

ALŪKSNE

SAULKRASTI

KADAGA

SALASPILS

KEĢUMS

AIZKRAUKLE

PIĻINAS

CESVAINE

LUBANA

KĀRSAVA

MAJARPI

MĀJARPI

MĀJARPI

LUDZA

RĒZEKNE

RĒZEKNE



- Zājo ceļu stacijas
- Citi tūrisma svarīgie mezglpunkti
- Apskates objekti
- Velo noma
- Sliēžu velosipēdi
- E-auto uzlādes vietas
- velomaršruts
- Dzelzceļa līnijas**
 - Platsliēžu dzelzceļš
 - Šaurliēžu dzelzceļš
 - Rail Baltica dzelzceļš
 - Dzelzceļa stacijas
 - Perspektīvās stacijas
 - Vēsturiskās stacijas

ĪVĪ LAHT

ĪGAS ŪRAS ĪCIS

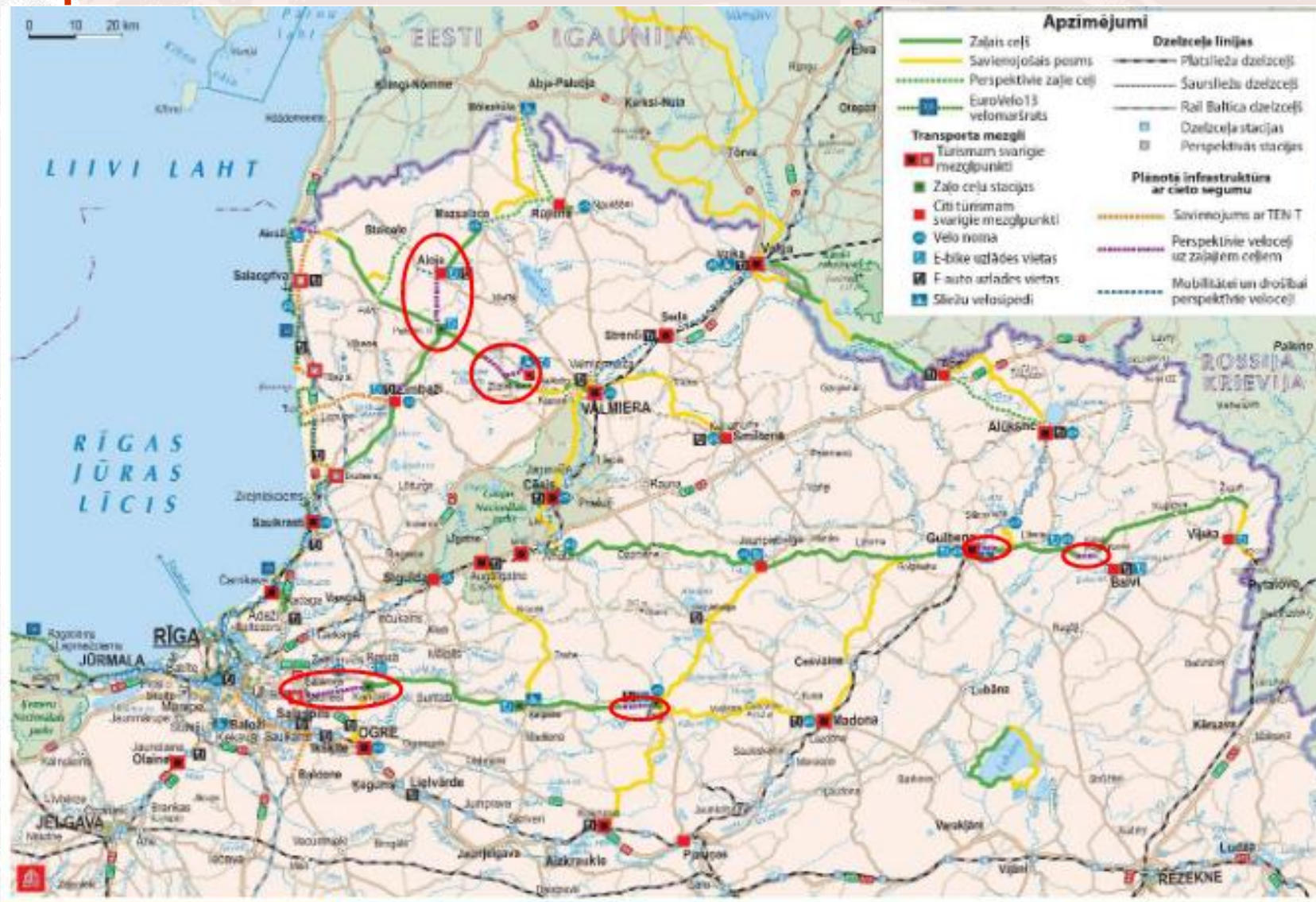
ROSSIJA
Palkino
KRIEVĪJA

RĪGA

VALMIERA

RĒZEKNE

Zaļo ceļu posmi- potenciālie veloceļi



● ● ● **Velo novietnes ar ebike, phone uzlādes iespējām**



● ● ● Velo novietnes ar ebike, phone uzlādes iespējām



E-BIKE Uzlādes punkts Velo/ novietne



2. Padarīt ceļošanu ar velosipēdu ērtu, vienkāršu



Integrēt kustības grafikus, pielāgot tos tūrista vajadzībām / loģikai



Veidot ceļotājam draudzīgas stacijas / mobilitātes punktus



Pielāgot transporta ietilpību velo tūristu plūsmai



Nodrošināt vienotas biļetes iegādes iespējas

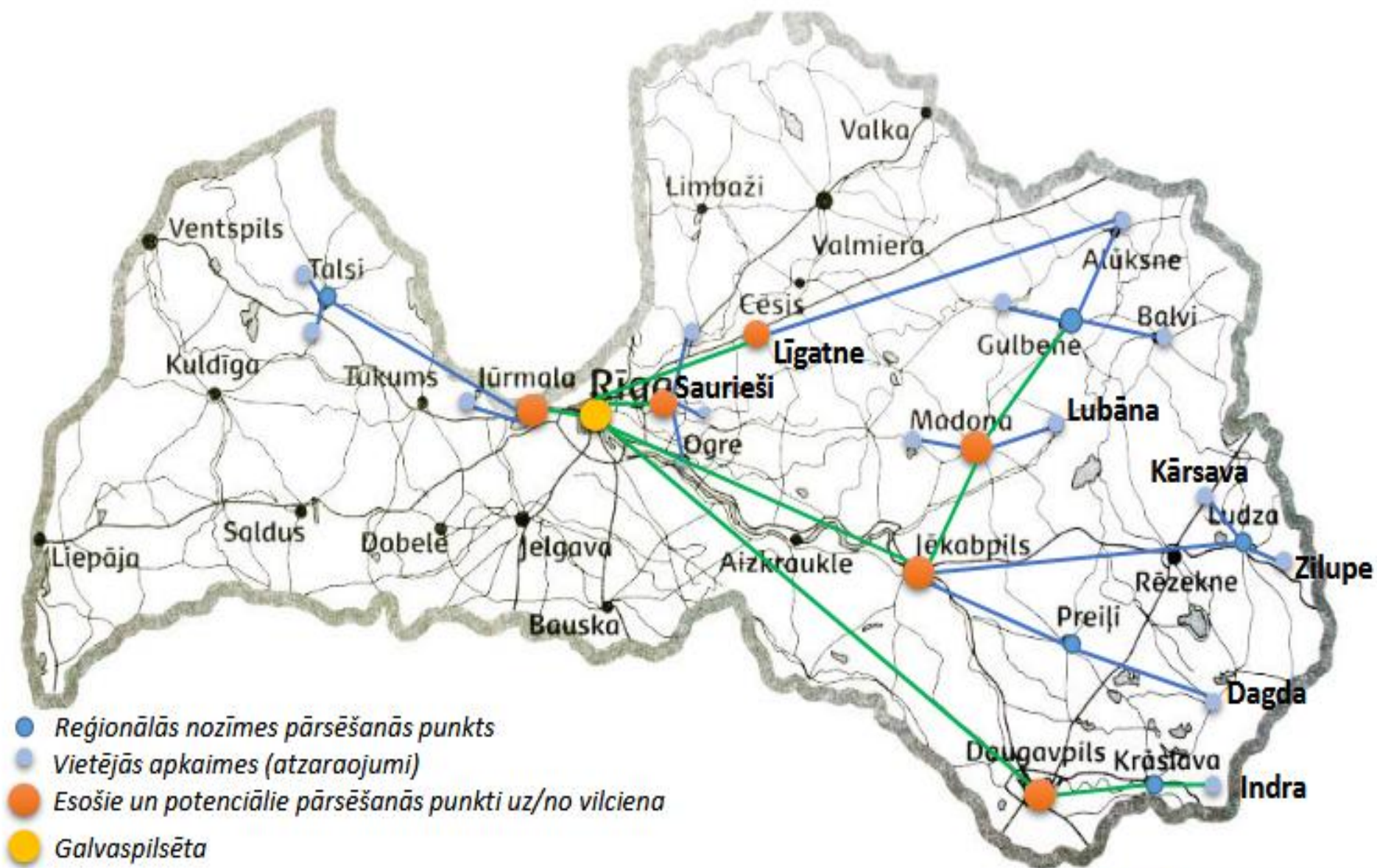


Paredzēt e-velo, elektroierīču uzlādes iespējas



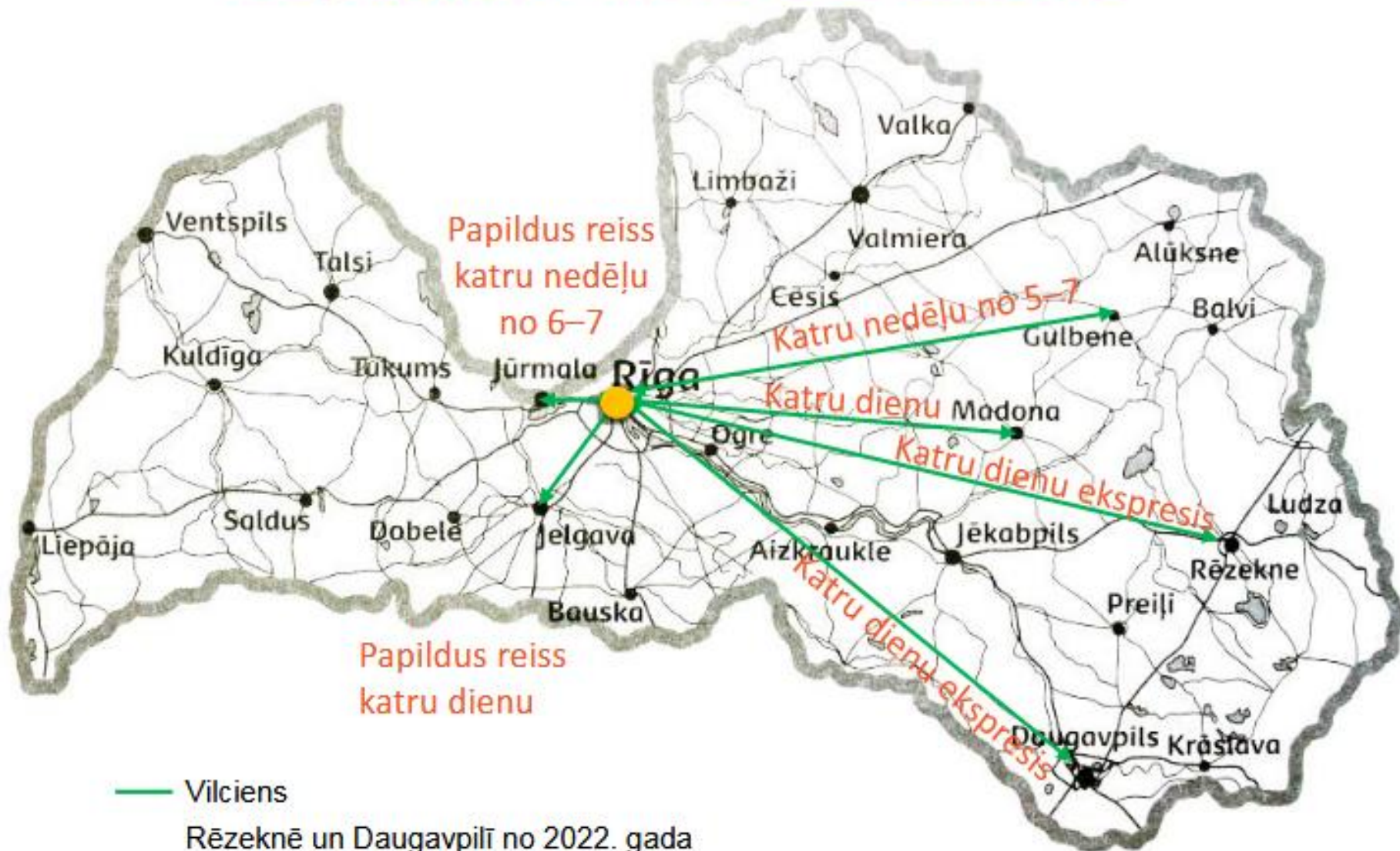
Nodrošināt informāciju par kustības grafikiem, maršrutiem, norādēm, apskates objektiem

Pārsēžoties vilcienā, iekonomē laiku un naudu



Gulbenes piemērs

Regulārāka vilcienu satiksme



Rīga-Alūksne

Vilciena reisu pagarināšana – tūrisma iespēja

Sestdienās

No Gulbenes 6.43

Madonā 7.33

Rīgā 10.00



No Rīgas 8.01

Madonā 10.29

Gulbenē 11.17/13.00

Alūksnē 14.25




No Alūksnes 16.30

Gulbenē 18.00/18.41

Madonā 19.31

Rīgā 22.00



Svētdienās

No Rīgas 12.01

Madonā 14.36


Gulbenē 15.20



No Gulbenes 15.46

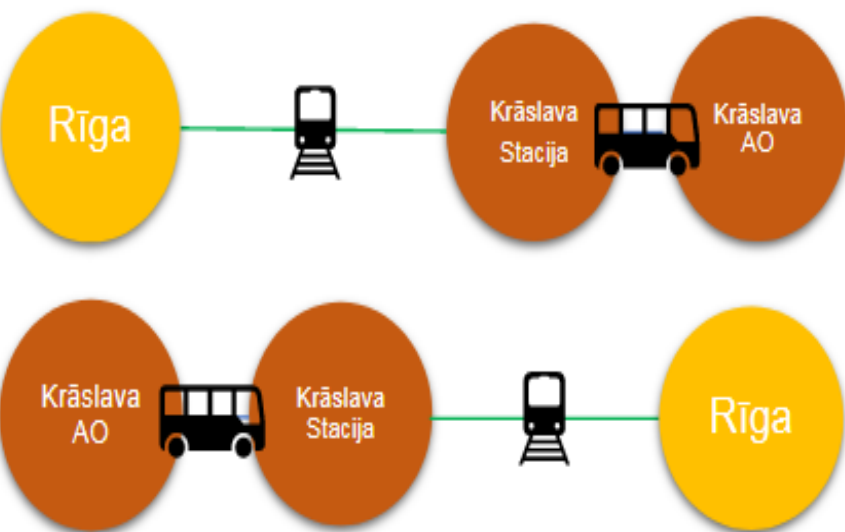
Madonā 16.65

Rīgā 19.00

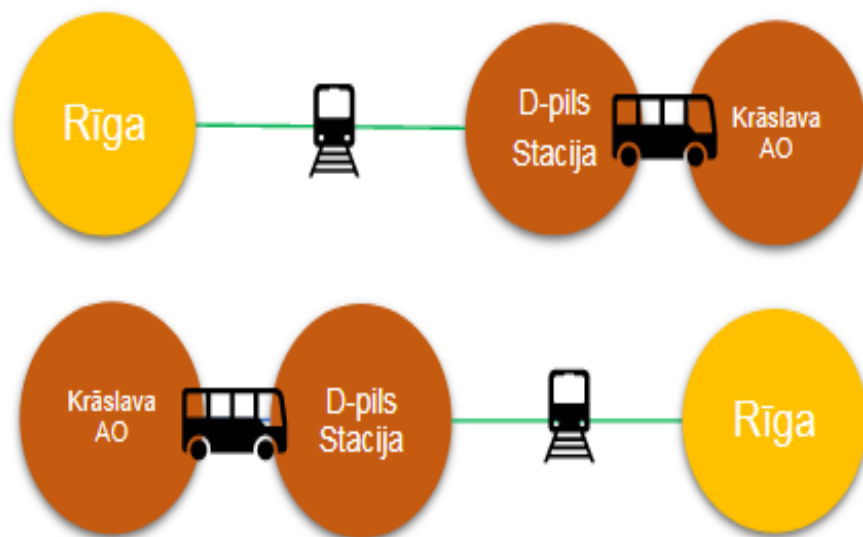


Integrēts vilciena un autobusa savienojums – ceļā par 55 min mazāk

No Rīgas līdz Krāslavai



No Rīgas caur Daugavpili līdz Krāslavai





Vadības un organizācijas jomā kritiski nepieciešams:

- Sliežu transporta kustības grafika piedāvājuma attīstība velo tūrismam nozīmīgu galamērķu sasniegšanai
- Laika ziņā atbilstošs sabiedriskā transporta piedāvājums tūrismam nozīmīgākajos mobilitātes punktos
- Saskaņota kustības grafiks dažādiem transporta veidiem, lai nodrošinātu tūristiem ērtāku pārvietošanos
- Tūrisma autobuss pēc pieprasījuma
- Vienotā platforma ceļojuma plānošanai un biļešu iegādei





Transportlīdzekļu jomā nepieciešams:

- Velosipēdu novietņu skaita palielināšana vilcienos
- Velosipēdu novietošanas risinājumi starppilsētu un reģionālās satiksmes autobusos
- Elektrovilcienu u.c. “zaļo vilcienu” un elektroautobusu iekļaušana sabiedriskā transporta pārvadājumos
- Bezpilota autobusi/ shuttle busi



Tūrismam nozīmīgu mobilitātes punktu attīstībā nepieciešams:

- Sabiedriskā transporta pieturvietu aprīkošana ar platformām, nojumēm;
- Riteņu nomas, koplietošanas punktu attīstība mobilitātes punktos;
- Park&Ride infrastruktūras attīstīšana un ierīkošana;
- Velo novietņu, elektroskūteru skūteru drošas novietnes izveide;
- Velo, automašīnu un elektroskūteru elektrouzlādes staciju izveide;
- Digitālu pasažieru informēšanas sistēmu ierīkošana
- Tūrisma informācijas paneļi/kioski.

Veidot velo infrastruktūru, kas būtu piemērota cilvēkiem ar kustību traucējumiem



Ciets, neslīdošs segums, kā arī pietiekami plats ceļš, lai cilvēks ratiņkrēslā varētu ērti pārvietoties;



Informācija par pieejamību (posma reljefs, vai nepieciešams asistents, lai pārvietotos);



Zīmes un norādes (vienota zīmju sistēma);



Stāvlaukumi – pietiekami plaši, lai cilvēks ērti varētu izkāpt un iekāpt automašīnā;



Veloceļu nobrauktuves un uzbrauktuves;

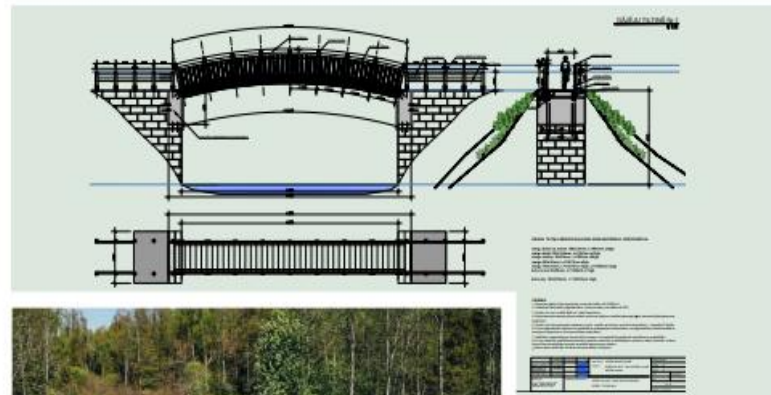
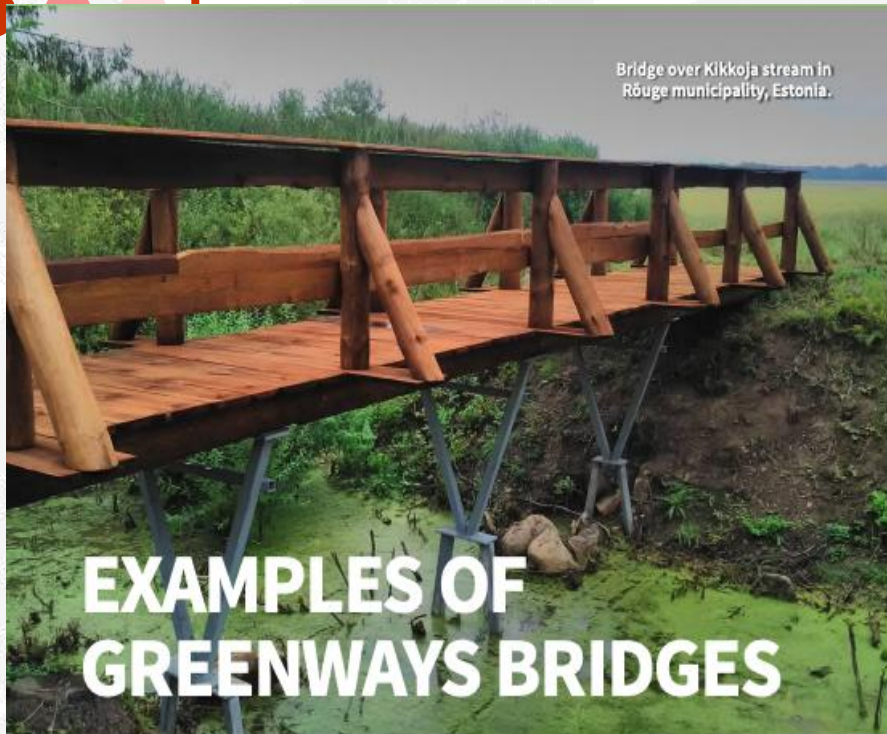


Dabisku vai tehnisku šķēršļu neesamība posmā.

Zaļo ceļu/Velo ceļu- Pieejamība visiem!



Tiltu atjaunošana



Tilts Gulbenes novads

PĒC



PIRMS





Pirms



Pēc

VIDZEMES TŪRISMA ASOCIĀCIJA


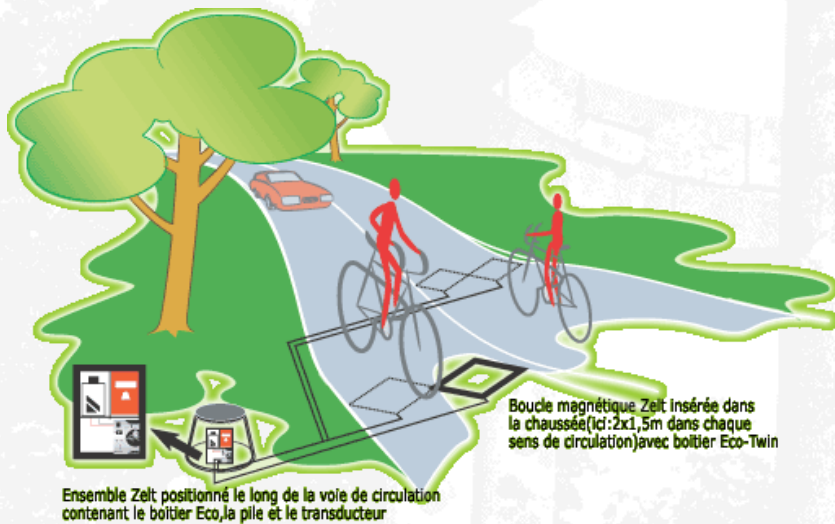




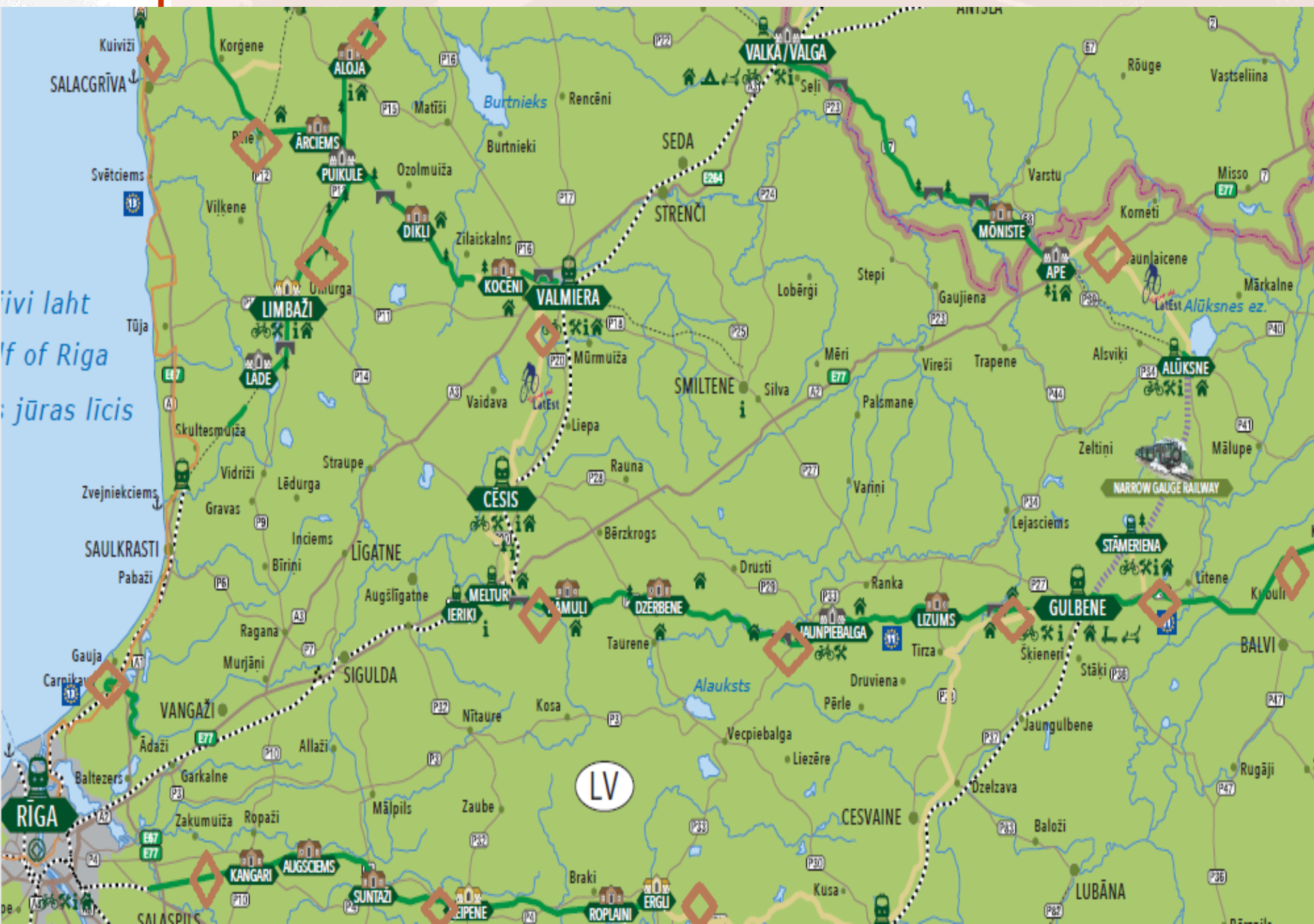
● Veloceļš starp šoseju un dzelceļu (ESP)



Velo/gājēju skaitītāji



Statistika 2019-2021





08:08:13
CYCLISTS TODAY
1530

1 000 000
900 000
800 000
700 000
600 000
500 000
400 000
300 000
200 000
100 000
0

CYCLISTS THIS YEAR


Thank you for bicycling

SFMTA

Sponsored by



Cycling friendly- Velo draudzīgs







www.greenrailways.eu

Fb.com/greenwayslv

info@greenways.lv

Raitis Sijāts
EV 13 Koordinators Latvia

